



# Parkeeronderzoek Rivium

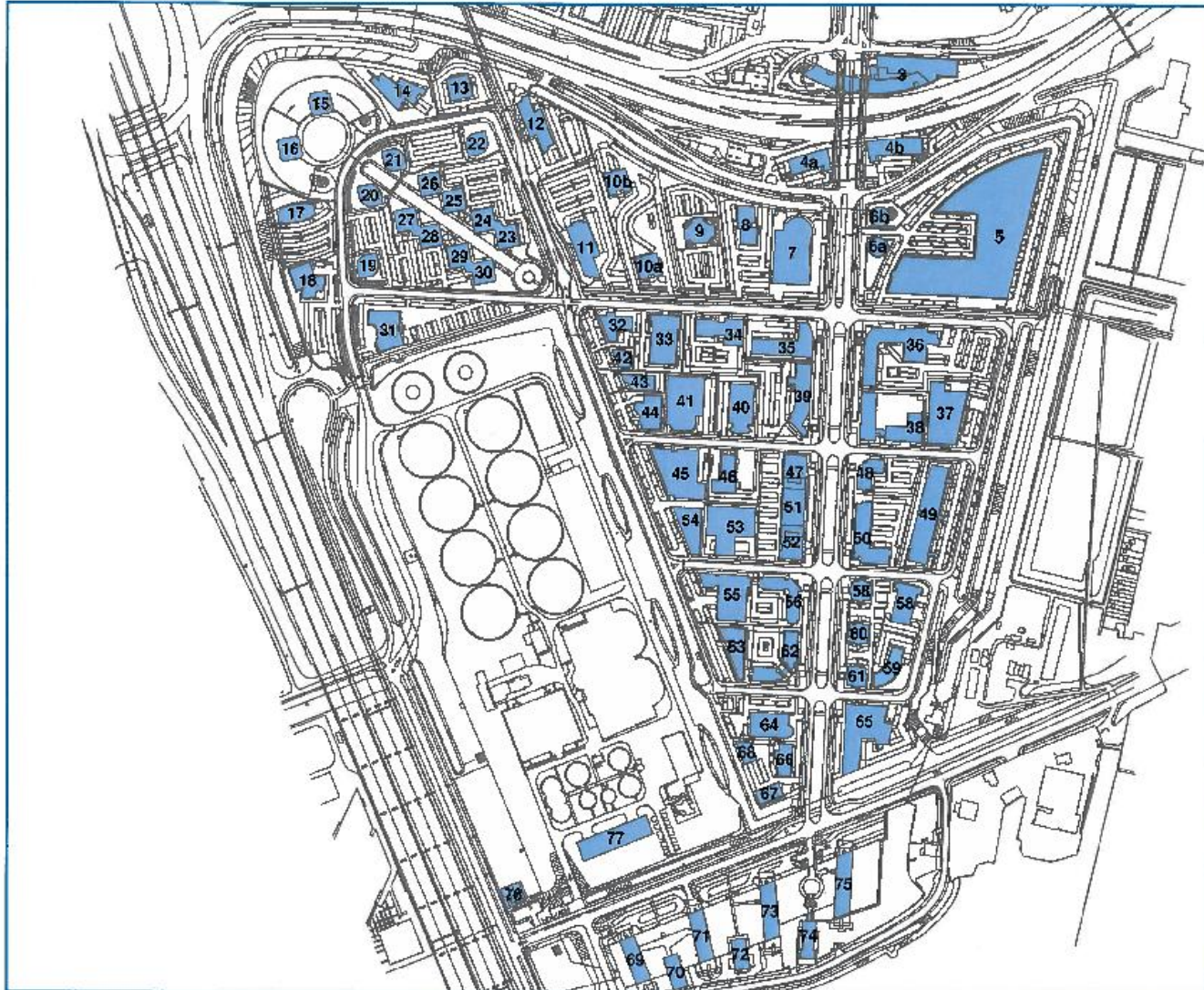


# Parkeeronderzoek Rivium

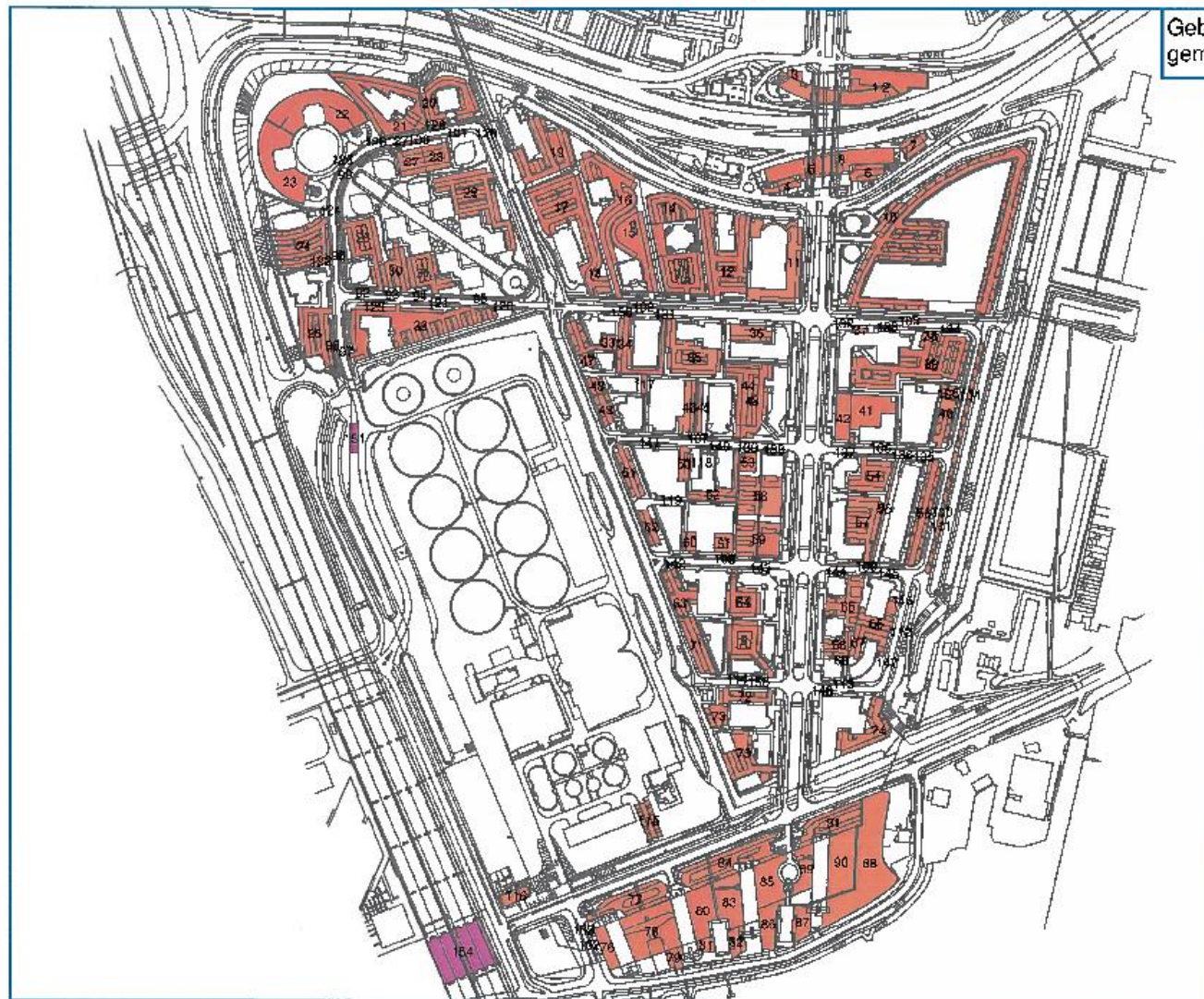
**SOAB , adviseurs voor woning en leefomgeving.**

- **Inventarisatie 17 juni 2010**
- **Parkeerdrukmeeting 29 juni 2010**
  
- **Rapportage, september 2010**

# Nummering gebouwen



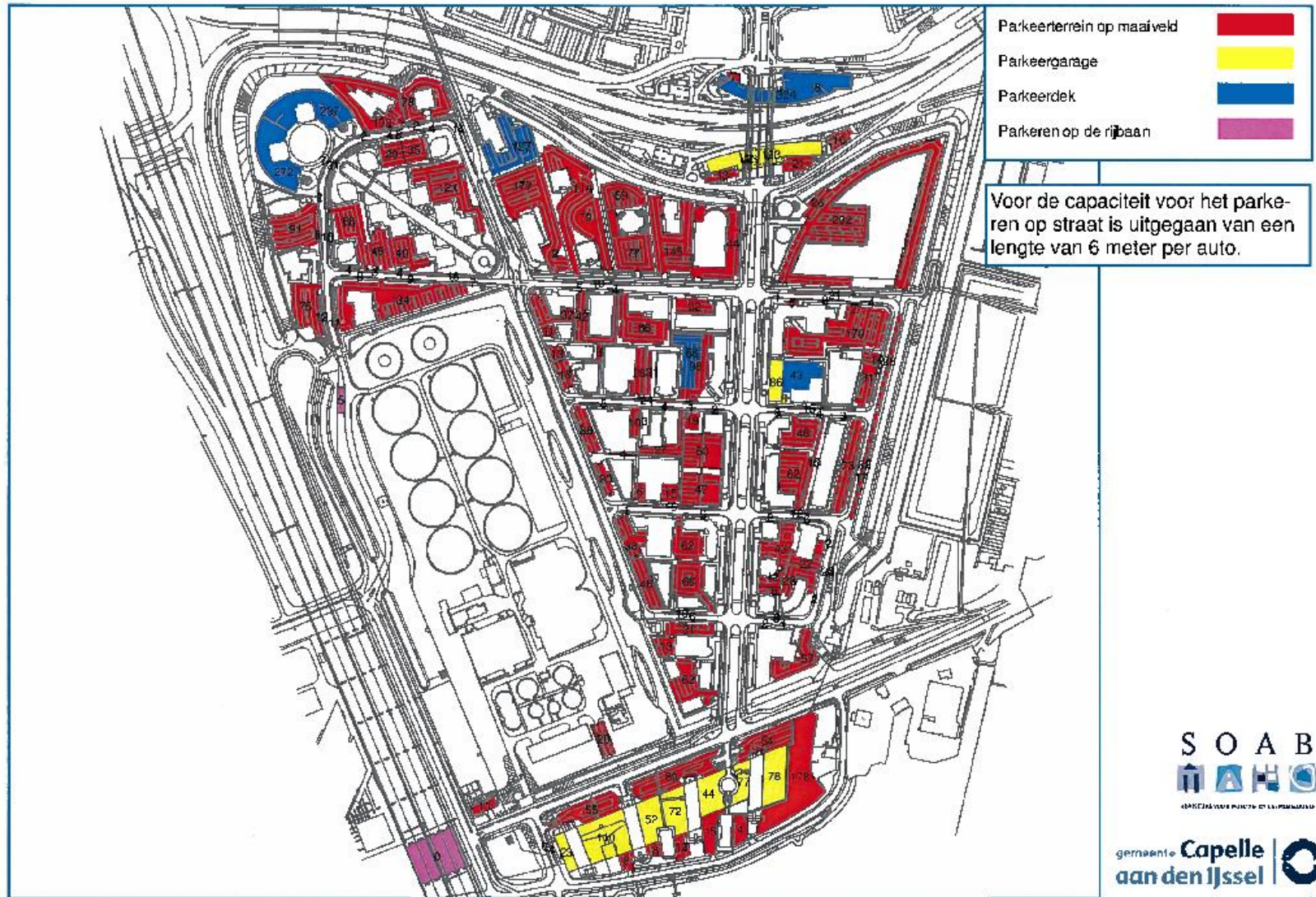
## Totaaloverzicht nummering parkeergelegenheden (zowel privé als openbaar)



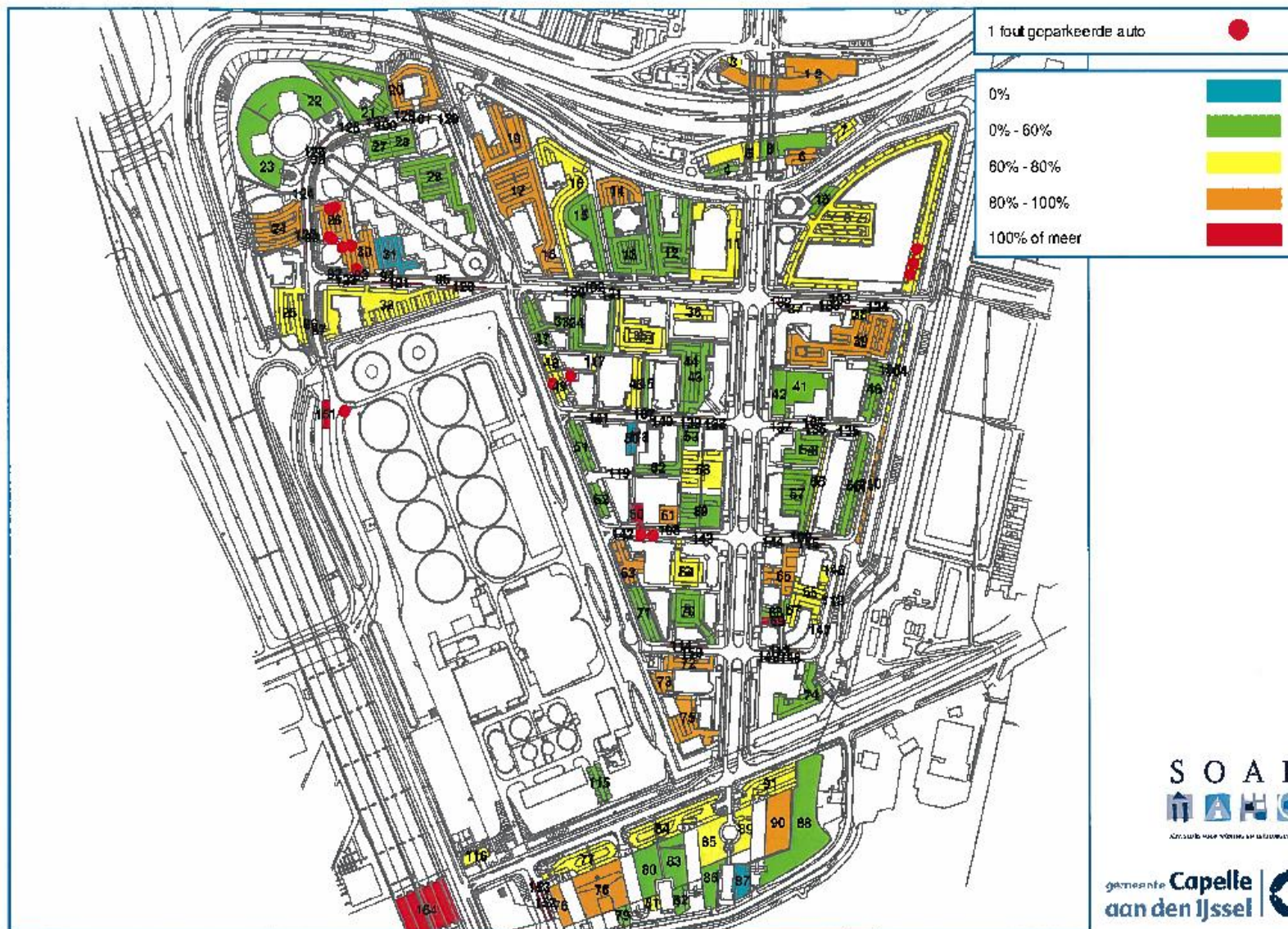
Gebied 154 is gelegen in de gemeente Rotterdam.



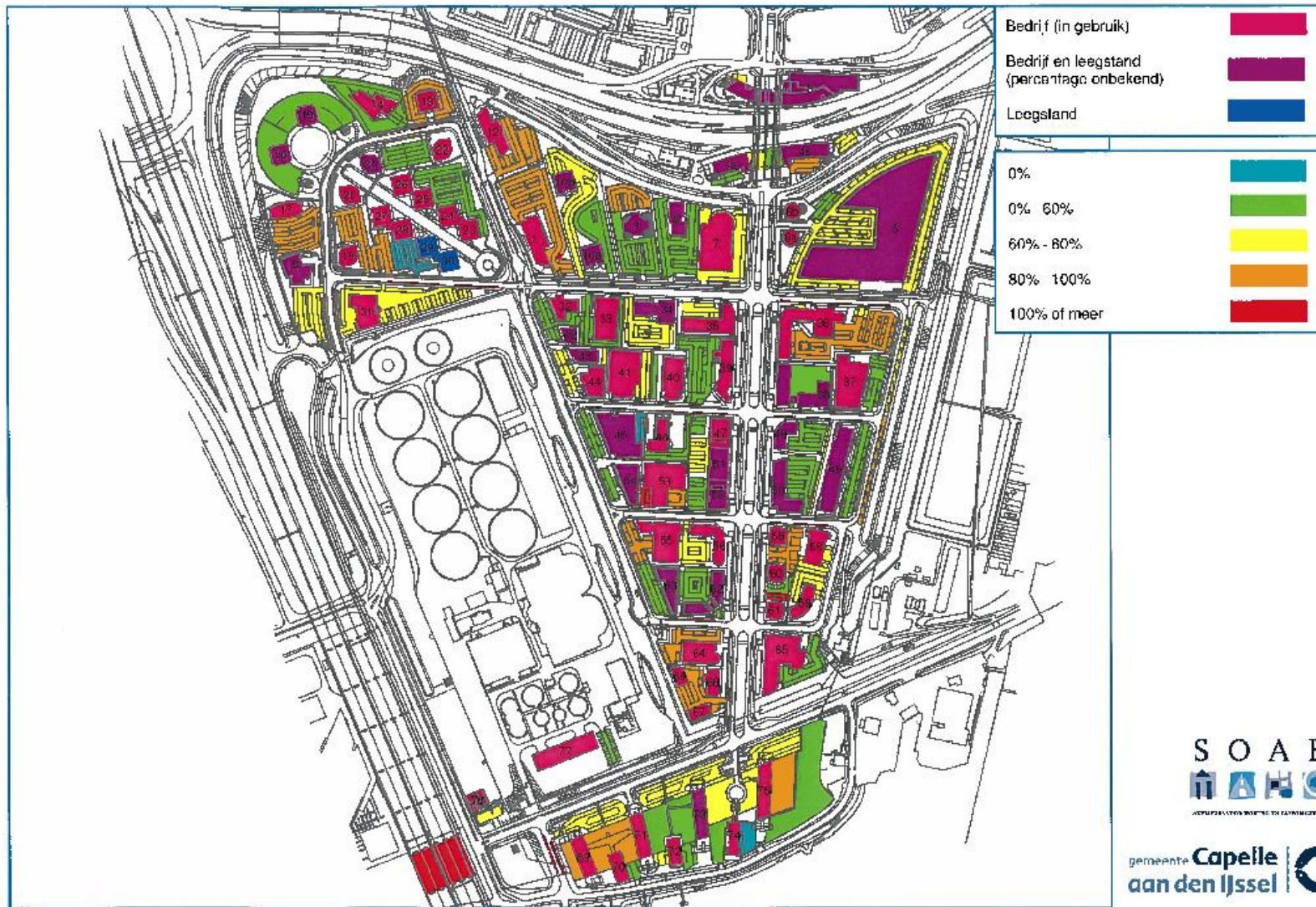
# Totaaloverzicht capaciteit



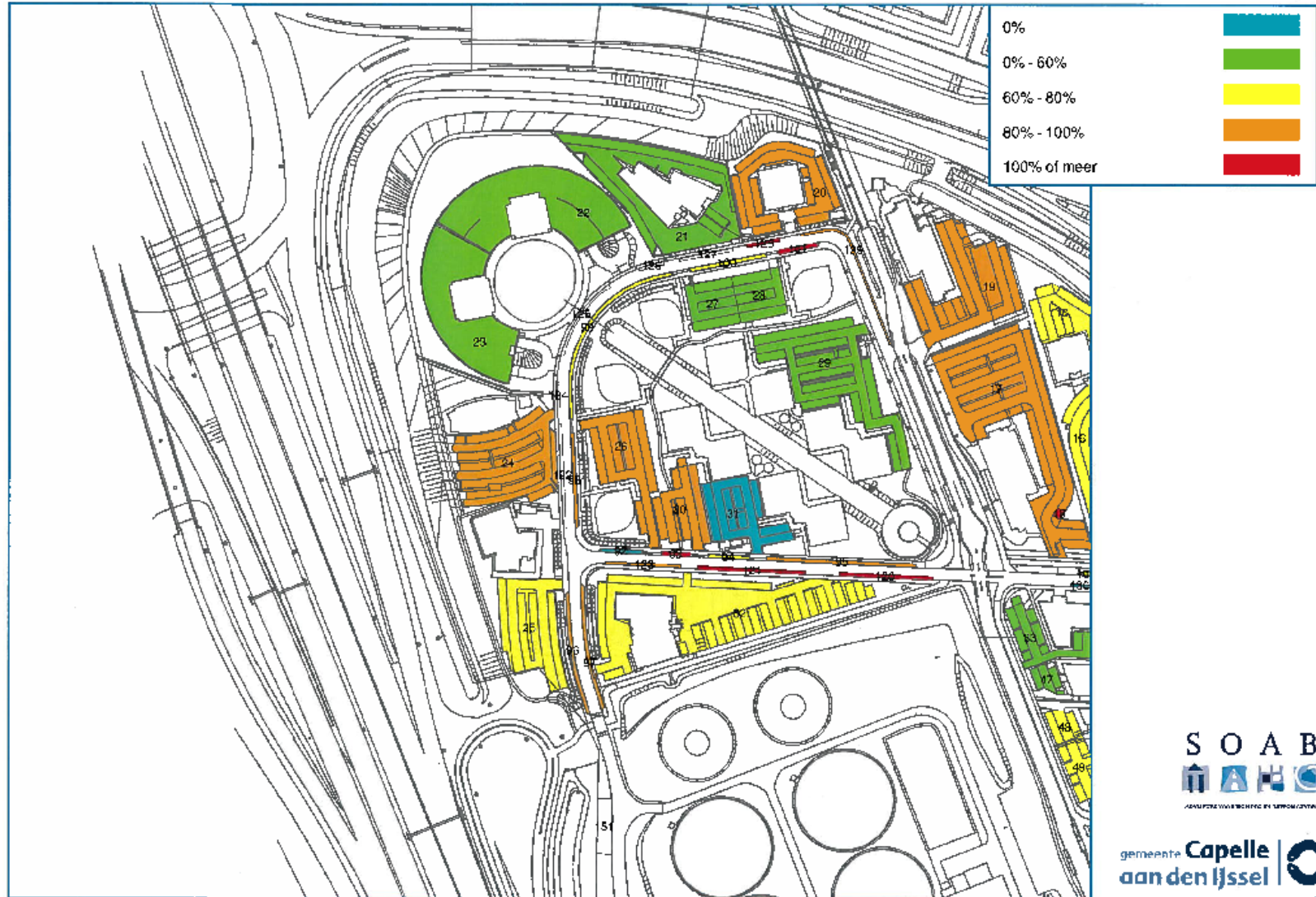
# Totaaloverzicht telling parkeeroverzicht en fout parkeerders (29 juni 2010)



# Totaaloverzicht leegstand en parkeerdruk



# Telling parkeergelegenheden (noord-west) (29 juni 2010)



# Telling parkeergelegenheden (zuid) (29 juni 2010)



SOAB  
  
 HET VERBODEN KONTAKT PAKTOEGEZICHT

gemeente **Capelle**  
 aan den IJssel



# Parkeeronderzoek Rivium

## RIVIUM TOTAAL

aantal m2 BVO totaal	235.817 m2 BVO
aantal parkeerplaatsen totaal	6.058 park.pl
1 parkeerplaats per	39 m2 BVO
bezettingspercentage	61%

## RIVIUM Noord-West Hoek (excl. openbaar)

aantal m2 BVO totaal	29.879 m2 BVO
aantal parkeerplaatsen totaal	678 park.pl
1 parkeerplaats per	44 m2 BVO
bezettingspercentage	65%



# Parkeeronderzoek Rivium

## Conclusie:

**Met uitzondering van het noord westelijke deel behoeft het parkeren in het Rivium geen nadere aandacht. Het op straat “langsparkeren”/”in de aanwezige vakken” kent over het algemeen wel een hoge parkeerdruk. Hierdoor lijkt er sprake te zijn van parkeerproblemen, terwijl dit slechts in beperkte mate het geval is.**

**Om de parkeerdruk “op straat” te verlagen en het beeld weg te nemen dat er sprake zou zijn van structurele parkeerproblemen moet gestreeft worden naar een verschuiving van de parkeerdruk naar omliggende terreinen/parkeerplaatsen.**